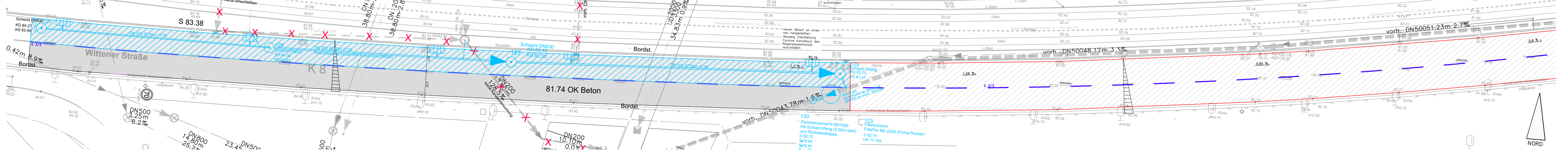
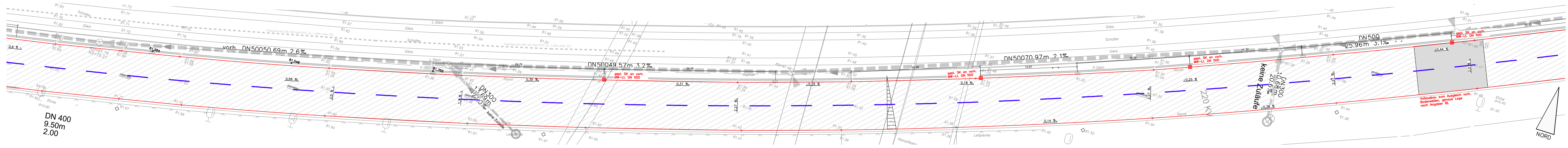


1. Bauabschnitt Wittener Straße Radwegeverbindung Straßenbau mit Kanalbau - Südseite in Fahrtrichtung Langendreer zwischen Alter Wittener und Alter Ümminger Straße

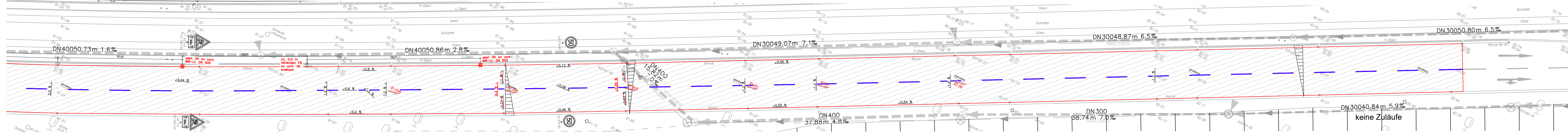
Ausschnitt 1



Ausschnitt 2



Ausschnitt 3



Ausschnitt 1

Legende

- 254 Asphalt, Vollausbau Bk3,2 (gem. RB 05), 411 m² parallel zum Kanalbau + 70 m²
- 254 Asphalt, Vollausbau Bk3,2 (gem. RB 05), Fachlos Kanalbau
- 254 Asphalt, Decken- und Bindererneuerung (gem. RB 05), 3.630 m²
- vorh./gepl. Höhe gem. Aufmaß
- vorh./gepl. Höhe interpoliert gem. Aufmaß
- vorh./gepl. Gefälle interpoliert gem. Aufmaß
- vorh./gepl. Höhe gem. Aufmaß überplant
- vorh./gepl. Gefälle gem. Aufmaß überplant
- gepl. SK inkl. Anschluss an vorh. MW-Lt. DN 500, 6 Stk.
- gepl. SK inkl. Anschluss an gepl. RW-Lt., Fachloskanalbau
- Abbruch vorh. SK, Fachlos Kanalbau
- Markierung neu, weiß S=0,12m, 3,0m-3,0m, 652 lfm

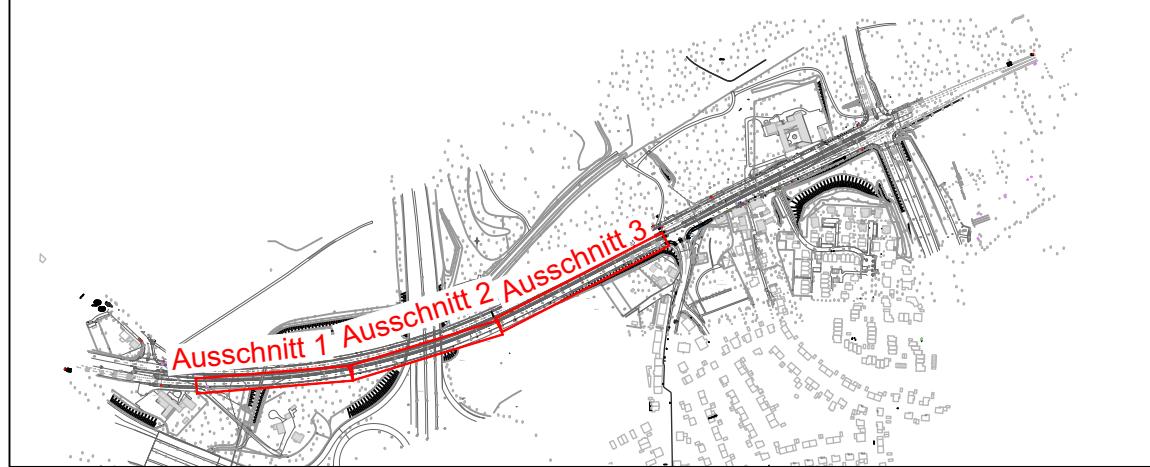
Hinweise

Ausbildung des südlichen Radfahrstreifens auf rechter Fahrspur im Zuge des 2. BA.
Angabe der Kosten im LV der hier dargestellten Straßenbauarbeiten separat von Arbeitskosten mit Vermerk "Fachlos Kanalbau".

Anschlussbereiche (Fassaden, Lichtschächte, Räden etc.) sind mit passgenau geschnittenen Steinen herzustellen. Kleinfloster ist nur nach Absprache mit der örtlichen Bauleitung auszuführen.

Unstimmigkeiten sind vor der Ausführung der örtlichen Bauleitung anzuzeigen!

Übersichtslageplan



Änderung, Index	Datum	Name	Art der Änderung
c			
b			
a			

Zustimmung	Nr.	Datum
IV	Nr. 20260367	TOP 5.11
AMD	TOP 1.3	25.02.2026
AUSO		
HA		
Rat		



STADT BOCHUM

Tiefbauamt
Abteilung Straßen

Projekt: Wittener Straße Alte Wittener Straße bis Ümminger Straße Lageplan Straßenbau 1. BA					
Bochum	26.03.2026	Maßstab f. d.	Höhen: 1:250 Längen: 1:250	Blatt	LP 1/5
Bebauungsplan	Stadtbezirk 4	Unterhaltungsbezirk	66	66 23 (Sachbearbeiter)	
Dezernent	Planungsamt (61 / 61 3)	66 13	66 3	66 4	67
Tiefbauamt	66 2	66 21	66 22	66 23	66 24